

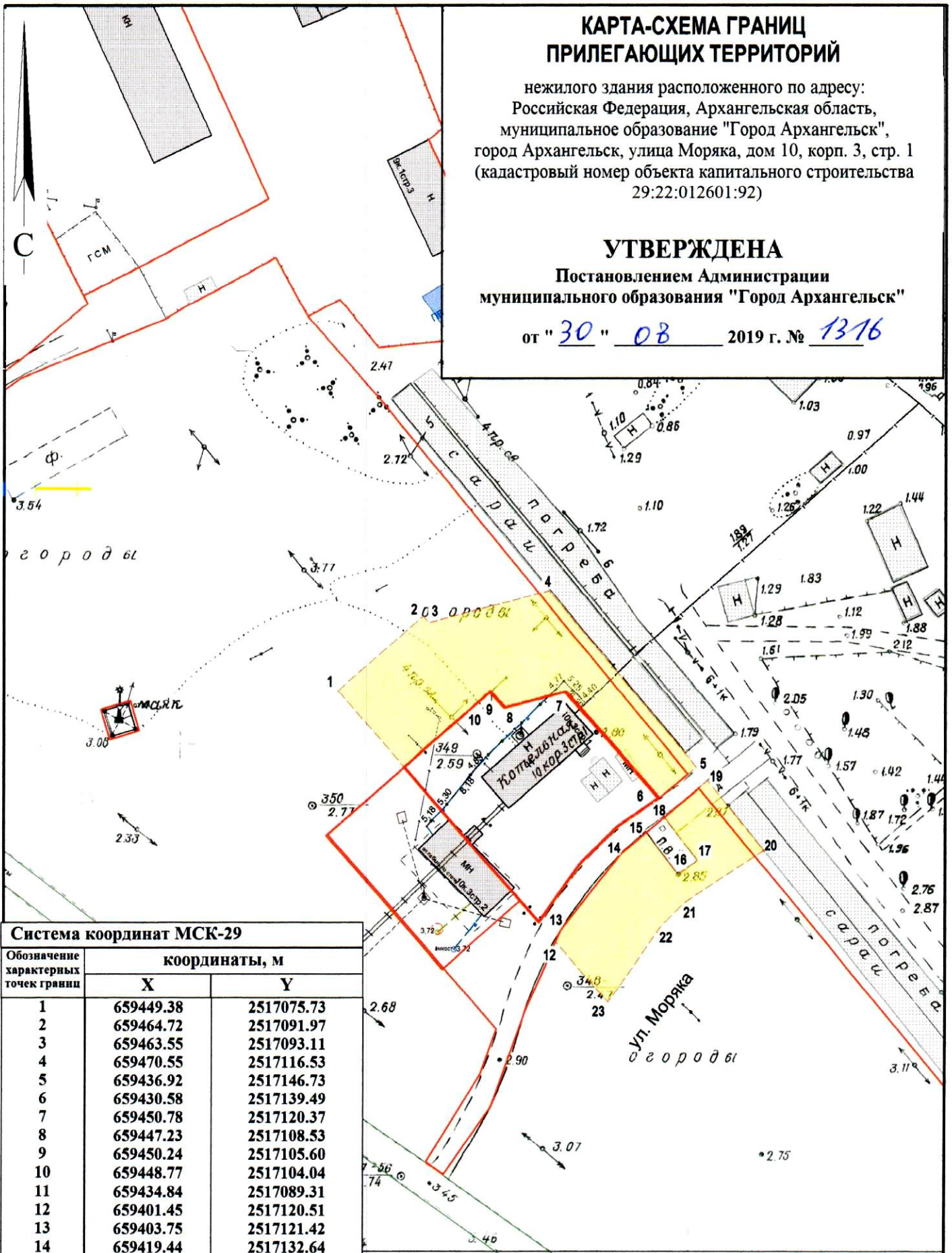
КАРТА-СХЕМА ГРАНИЦ ПРИЛЕГАЮЩИХ ТЕРРИТОРИЙ

нежилого здания расположенного по адресу:
Российская Федерация, Архангельская область,
муниципальное образование "Город Архангельск",
город Архангельск, улица Моряка, дом 10, корп. 3, стр. 1
(кадастровый номер объекта капитального строительства
29:22:012601:92)

УТВЕРЖДЕНА

Постановлением Администрации
муниципального образования "Город Архангельск"



от "30" 08 2019 г. № 1316



Система координат МСК-29

Обозначение характерных точек границ	координаты, м	
	X	Y
1	659449.38	2517075.73
2	659464.72	2517091.97
3	659463.55	2517093.11
4	659470.55	2517116.53
5	659436.92	2517146.73
6	659430.58	2517139.49
7	659450.78	2517120.37
8	659447.23	2517108.53
9	659450.24	2517105.60
10	659448.77	2517104.04
11	659434.84	2517089.31
12	659401.45	2517120.51
13	659403.75	2517121.42
14	659419.44	2517132.64
15	659423.78	2517137.41
16	659415.81	2517143.90
17	659418.64	2517147.69
18	659426.89	2517140.83
19	659434.47	2517149.04
20	659421.20	2517160.63
21	659410.06	2517145.49
22	659405.33	2517141.07
23	659389.99	2517131.22

УСЛОВНЫЕ ОБОЗНАЧЕНИЯ:

-  изображение границ земельного участка по ул. Моряка, дом 10, корп. 3, стр. 1
-  изображение границ прилегающих территорий

Масштаб 1 : 1000